



УТВЕРЖДАЮ:
Генеральный директор ФГБУ «РГБ»
В. В. Дуда
«28» апреля 2021 г.

Экспертное заключение
по результатам проведения экспертизы книжных памятников

27 апреля 2021 г.

№ 88

1. Экспертный совет Федерального государственного бюджетного учреждения «Российская государственная библиотека», созданный приказом от 29.03.2019 г. № 134, рассмотрел экземпляры, представленные на экспертизу на основании заявления на отнесение к книжным памятникам от 26 апреля 2021 г. № 1/24 – 88/НМОРКП: согласно прилагаемому списку (см. Приложение № 1).

2. Место хранения:
Отдел картографических изданий

3. При проведении экспертизы использовались следующие методы:
библиографический, книговедческий.

4. Критерии отнесения документов к книжным памятникам:
хронологический

4.1. Обоснование отнесения документов к книжным памятникам по **хронологическому** критерию:

– экземпляры отечественных изданий, выпущенных до 1830 года включительно.

4.3. При проведении экспертизы использовалась следующая специализированная литература, а также авторитетные источники информации, доступные в информационно-телекоммуникационной сети Интернет:
согласно прилагаемому списку (см. Приложение № 1).

5. Выводы:
Исследуемые экземпляры относятся к единичным книжным памятникам.

6. Список книжных памятников на 10 л. прилагается

Председатель Экспертного совета:


Самойленко / Н. Ю. Самойленко

Заместитель Председателя:

Ермакова / М. Е. Ермакова


Члены Экспертного совета:

 / А. М. Житенева


 / И. Л. Карпова

 / М. В. Меланьина

 / Д. Н. Рамазанова

 / И. А. Руденко

Секретарь Экспертного совета:

 / А. В. Алимов

Библиографическое или археографическое описание исследуемых документов:

№ п/п	Системный №	Шифр	Инв. №	Рег. №	Полное библиографическое или археографическое описание документа, включая его физические характеристики
1.	009636210	Ко 110/IV-99	—	2137-65	<p>Азовская губерния</p> <p>Генеральная Карта Азовской губернии с Ея Уездами / Сочиненная И. Исленьевым; Выр[езывал] Уче[ник] С. Максимов. - [1:1 680 000]. - [Санкт-Петербург], 1782. - 1 к. (1 л.) : раскраш. границы уездов, моря; ил.; 47,2x56,7 см (50,5x65,3 см), 51x67,7 см</p> <p>Гравюра на меди; бумага верже с филигранью</p>
2.	010439345	Ко 112/II-1	—	668-11	<p>Архангельское наместничество</p> <p>Карта Архангельского наместничества / Соч. Ал. Вильдбрехт; Грав. Ал. Савинков. - [1:2 520 000]. - [Санкт-Петербург, 1792]. - 1 к. (1 л.): раскраш. границы уездов, ил. ; 46,3x58,5 см (49x60,5 см), 52,5x62,5 см</p> <p>Гравюра на меди. Бумага верже с филигранью. Без фоновой раскраски</p>
3.	010437289	Ко 112/II-16	—	3898-10	<p>Воронежское наместничество</p> <p>Карта Воронежскаго наместничества / Сочинял А. Вилбрехт; J.C. Nabholz sculpt. - [1:924 000]. - [Санкт-Петербург, 1792]. - 1 к. (1 л.): раскраш. границы уездов, ил.; 47x58,5 см(51x61 см), 52,5x63,5 см</p> <p>Гравюра на меди; бумага верже с филигранью. Без фоновой раскраски</p>
4.	008772652	Ко 111/II-78	—	XI-13202	<p>Вятское наместничество</p> <p>Генеральная Карта Вятскаго Наместничества Разделенная на 13 уездов / Сочиненная по новейшим известиям Адъюнктом Федором Черным. - [1:1 050 000]. - [Санкт-Петербург], 1791. - 1 к. (1 л.) : 1цв., раскраш. границы уездов, ил.; 46,2x55,7 см (48,6x56,7</p>

					см) 58x66,5 см Гравюра на меди; бумага верже с филигранью рыхлая, лист не обрезан
5.	010439637	Ко 112/II-20	—	4669-11	Екатеринославское наместничество Карта Екатеринославскаго наместничества / [Соч. А. Вильбрехт]; Г.[равер] Харитонов. - [1: 1 680 000]. - [Санкт-Петербург, 1792]. - 1 к. (1 л.); раскраш. границы уездов, ил.; 47x59 см (51x61 см), 52,5x64 см Гравюра на меди; бумага верже с филигранью. Без фоновой раскраски.
6.	009782929	Ко 111/III-72	—	XI-13197	Иртыш, река (верхнее течение) Tabula Geographica Regiones ad-Irtisch Fluvium a fontibus eius inde, usque ad Omskaja krepost sitas et priscas Kalmuccorum Sengorieae... / сост. Islenieff, Iohan. - [1: 4 200 000]. - [Санкт-Петербург], 1778. - 1 к. (1 л.): раскраш., ил.; 46,4x55,8 см (50x63 см), 54x75 см Гравюра на меди. Бумага с филигранью
7.	008877657	Ки 17/X-12	—	и-27708-72	Кавказ, восточный Charte von der Dagistanischen und Schirwanischen Provintz in Persien, nebst verschie denen Gebieten längst dem Caspischen See an den Bergen des Caucasi, vom Bunak an bis zum Fluss Kura : verfertiget 1747. - [1: 9240 000]. - [Санкт-Петербург], 1747. - 1 к. (1 л.): 1 цв., грав.; 34,5x52 см (35,7x52,5 см), 37,45x55 см Гравюра на меди. Бумага рыхлая с филигранью
8.	010437035	Ко 112/II-13	—	3413-10	Казанское наместничество Карта Казанскаго наместничества / соч. А. Вилбрехт; Выр.[езывал] И. Леонов, Г.[равер] Харитонов. - [1:672 000]. - [Санкт-Петербург, 1792] . - 1 к. (1 л.) : раскраш. границы уездов, ил.; 46,7x58,5 см (50x61,7 см), 52,5x64,5 см Гравюра на меди; бумага верже с

					филигранью. Без фоновой раскраски
9.	010437609	Ко 112/II-11	—	2148-11	Калужское наместничество Карта Калужскаго наместничества / соч. А. Вилбрехт. – [1:462 000]. – [Санкт-Петербург, 1792]. – 1 к. (1 л.) : раскраш. границы уездов, ил.; 47х58,7 см (49х61,5 см), 51,5х63,5 см Гравюра на меди; бумага верже с филигранью. Без фоновой раскраски
10.	010437549	Ко 112/II-19	—	3897-10	Киевское наместничество Карта Киевскаго наместничества / Соч. А. Вильбрехт. - [1: 630 000]. – [Санкт-Петербург, 1792]. – 1 к. (1 л.) : раскраш. границы уездов, ил. ; 47х59 см (51х61,5 см), 52,5х64 см Гравюра на меди; бумага верже с филигранью. Без фоновой раскраски.
11.	009527787	Ки 5/V-8	—	и52770-68	Крым Verus Chersonesi Tauricæ Seu Crimeæ Conspectus adjacentium item Regionum Itineris : ab Exercitu Rutheno A° MDCCXXXVI et MDCCXXXVII aduersus Tattaros suscepti / Editus ex Autographis Carolia Frauendorff Centurionis in Acad. Sc. Petropolit. - [1: 950 000]. – Санкт-Петербург: Академия Наук, [1738]. – 1 к. (1 л.): 1цв., грав., ил.; 47,8×66,4 см (50×68,2 см), 53,7×74,5 см Гравюра на меди; бумага верже с филигранью
12.	010439438	Ко 112/II-9	—	670-11	Курское наместничество Карта Курскаго наместничества / соч. А. Вильдбрехт. – [1:600 000]. – [Санкт-Петербург, 1792].– 1 к. (1 л.) : раскраш. границы уездов, ил.; 46,6х58,3 см (51,5х62 см), 52,5х63 см Гравюра на меди; бумага верже с филигранью. Без фоновой раскраски
13.	010293959	Ко 111/III-97	—	97975-54	Могилевская губерния Tabula geographica guberniï Mohiloviensis in suas provincias divisi / Auctore I. F. Schmidio;

					<p>вырез. Н. Зубков. - [1: 900 000]. – [St. Petersbourg], 1777. – 1 к. (1 л.): раскраш., ил.; 45,8х53 см (48х57,3 см), 49х58,5 см</p> <p>Гравюра на меди; бумага верже с филигранью</p>
14.	010439389	Ко 112/II-5	—	669-11	<p>Могилевское наместничество</p> <p>Карта Могилевского наместничества / соч. А. Вилбрехт. – [1:756 000]. – [Санкт-Петербург], 1786. – 1 к. (1 л.) : раскраш. границы уездов, ил.; 46,7х58,7 см (50,5х61,5 см), 52,5х63,7 см</p> <p>Гравюра на меди; бумага верже с филигранью. Без фоновой раскраски</p>
15.	010439634	Ко 112/II-2	—	4671-11	<p>Московская губерния</p> <p>Карта Московской губернии / Соч. А. Вилбрехт; Г. [равер] Харитонов; [Художник] Тупылев. - [1:546 000]. – [Санкт-Петербург, 1788]. – 1 к. (1 л.): раскраш. границы уездов, ил. ; 46,7х58,7 см (49,7х61 см), 50х62,5 см</p> <p>Гравюра на меди; бумага верже с филигранью. Без фоновой раскраски</p>
16.	009806292	Ко 111/III-113	—	и2450-55	<p>Нарва, город, окрестности</p> <p>Plan de Narva : Assiégué par 80000 Moscovites, quifurent attaqués et d'effaits dans leurs lignes par Charles XII. Roy de Suede Commandant fon Armée enpersonne a l'age de di dix huit ans, le 30. Novembre 1700. - Без масштаба. – [S. 1.], 1700. – 1 к. (1 л.) : 1цв.; грав., ил.; 22,5×32,2 см (23,3×32,8 см), 29,8×37,4 см</p> <p>Гравюра на меди; бумага верже с филигранью</p>
17.	010437821	Ко 112/II-7	—	4672-11	<p>Новгород-Северское наместничество</p> <p>Карта Новгород-Северскаго наместничества / соч. А. Вилбрехт; Выр.[езывал] Е. Худяков. - Без указания масштаба. – [Санкт-Петербург], 1786. – 1 к. (1 л.) : раскраш. границы уездов, ил. ; 46,8х58,3 см (49,5х60,5 см), 52,5х63,2 см</p> <p>Гравюра на меди; бумага верже с филигранью. Без фоновой раскраски</p>
18.	010432873	Ко 112/II-10	—	2150-11	<p>Орловское наместничество</p>

					Карта Орловского наместничества / [соч. А. Вильбрехт]. – [1:840 000]. – [Санкт-Петербург, 1792]. – 1 к. (1 л.) : раскраш. границы уездов, ил.; 46,7x58,3 см (49,5x61,3 см), 52,5x62,5 см Гравюра на меди; бумага верже с филигранью. Без фоновой раскраски
19.	010439538	Ко 112/II-14	—	4670-11	Пензенское наместничество Карта Пензенского наместничества / Соч. А. Вильбрехт. - [1:504 000]. – [Санкт-Петербург, 1792]. – 1 к. (1 л.) : раскраш. границы уездов, ил.; 47x58,3 см (50x59,3 см), 52,5x64 см Гравюра на меди; бумага верже с филигранью. Без фоновой раскраски
20.	010437776	Ко 112/II-4	—	4673-11	Полоцкое наместничество Карта Полотского наместничества / соч. А. Вилбрехт. – [Санкт-Петербург, 1792]. – [1:651 000]. – 1 к. (1 л.) : раскраш. границы уездов, ил.; 46,5x58,5 см (49x60,5 см), 52,5x64,3 см Гравюра на меди; бумага верже с филигранью. Без фоновой раскраски
21.	008805311	Ко 111/II-95	—	31865-47	Рижская губерния Карта географическая представляющая Рижскую Губернию на Четыре Уезда Разделенную / Сочинял Акад. Наук Адюнкт Я. Ф. Шмид; Вырез.[ывал] Е. Худяков. - [1: 714 000]. – Санкт-Петербург, [1772]. – 1 к. (1 л.) : раскраш. границы уездов, ил.; 46,2x57,6 см (48,2x59 см), 51,7x66 см Гравюра на меди; бумага верже с филигранью
22.	009609902	Ко 111/III-80	—	144678-О	Российская империя Tabula Geographica Imperii Russici : exhibens Stationes Cursuum et Veredariorum Publicorum / Comp. I. Tresskott 1760. - [1: 5 500 000]. – [St. Petersburg], 1760. – 1 к. (1 л.): раскраш. границы; 47,7x54,2 см (49x55,7 см) 55,3x64,5 см Гравюра на меди; бумага верже с

					филигранью
23.	009609499	Ко 111/VI-55	—	671-79	<p>Российская империя</p> <p>Карта Почтовая Российская : Сочиненная При Московском Почт Амте / Сочинял Коллежский Секретарь Михайло Макаров; Гравир. Лаврен. Фролов. - [1: 4 700 000]. – [Москва, 1804]. – 1 к. (1 л.) : 1цв., грав., ил.; 60,7x62,6 см (65,6x65,9 см), 70,8x75,8 см</p> <p>Гравюра на меди; голубая бумага верже с филигранью</p>
24.	008928683	Ко 111/III-47	—	144677- О	<p>Российская империя</p> <p>Carte Générale de l'Empire de Russie divisée en Quarante deux Gouvernements : 1793 / Comp. par Alexandre Vilbrekht. - [1: 7 560 000]. – [St. Petersbourg], 1793. – 1 к. (1 л.) : 1цв., грав., раскраш. границы, доп. карта; 69,7x147 см (72,5x148,5), 73,6x150 см</p> <p>Гравюра на меди; бумага верже с филигранью рыхлая</p>
25.	008928634	Ко 111/III-56	—	XI- 13191	<p>Российская империя</p> <p>Tabula Geographica Generalis Imperii Russici ad normam novissimarum observationum astronomicarum concinnata / Вырезывали К. Фролов, Е. Худяков, Н. Зубков. - [1: 7 420 000]. – [St. Petersbourg], [после 1800]. – 1 к. (3 л. в общ. рамке) : 1цв., грав., ил.; 66x48,2 см (74x51,5 см), 78x55,5 см</p> <p>Гравюра на меди; голубая бумага с филигранью</p>
26.	010131530	Ко 5/VI-75	—	6156-68	<p>Российская империя. Лифляндия</p> <p>Liefland oder die beyden Generalgouvernementen und Herzogthümer Lief- und Ehistland nebst der Provinz Oesel und der Stadt Narva : nach Anleitung der neusten S.Petersburgschen Charten vom Jahr 1770 und 1772. - [1:714 000]. – Riga, 1798. – 1 к. (1 л.) : раскраш.; 53,8x60 см (54,5x61 см), 53,8x69,4 см см</p> <p>Гравюра на меди; бумага верже с филигранью</p>

27.	010110181	Ко 111/III-42	—	758-79	Россия. Европейская часть, запад Часть России со смежными Державами / Соч. и Граверовал Греческого Корпуса Учитель Е. Худяков. – [1:2 100 000]. – [Санкт-Петербург], 1795. – 1 к. (1 л.): 1цв., грав., раскраш. границы; 46,3х56,2 см (52,6х63,3 см), 54х67,7 см Гравюра на меди; бумага верже с филигранью
28.	008889674	Ко 111/III-75	—	144680-О	Россия. Европейская часть, юг Charte der Kriegs Operationen am Donn und Dnieper ihro Russisch Keyserl. - [1:1 680 000]. – [Санкт-Петербург]: [Академия наук], 1736. – 1 к. (1 л.): 1цв.; грав., указ. (13 назв.); 39,2×46 см (40×47 см), 40,9×48,5 см Гравюра на меди; бумага верже с филигранью
29.	008889710	Ко 111/III-76	—	5532-55	Россия. Европейская часть, юг Theatrum belli : A MDCCXXXVII a milite Augustae Russorum Imperetricis adversus Turcas Tattarosque gesti ex avtographis in Acad. scient. Petropol. - [1:2 016 000]. – St.Petersbourg, 1737. – 1 к. (1 л.): 1цв.; грав. ; 48×67 см (48,8×68,8 см), 50,5×70 см Гравюра на меди; бумага верже с филигранью
30.	008903270	Ки 27/XII-124	—	И54138-71	Россия. Европейская часть, юг Charte derrervonder Russisch-Keyser Armee : im Janr 1736 zwischen und a dem Dnieper und Donn Wieder die Turcken und Tartarn siegreich unternommenen Kriegs-Operationen. - [1:1 890 000]. – [Б.м.], [173.]. – 1 к. (2 л. в общ. рамке): раскраш., грав., ил.; [1 л.] 59,8х37,6 см (61,5х39,3 см), 76,5х54,3 см ; [2л.] 59,6х38,9 см (61,1х40 см), 76,6х54,5 см Гравюра на меди; бумага верже с филигранью
31.	010570935	Ко 111/III-67	—	144681-О	Россия. Европейская часть, юг Theatrum Belli ad Borysthenem Tyram & Danubium Fluvios gesti : A° MDCCXXXVIII /

					Excus. in Academia Scientiarum Petropolitana. - [1:2 000 000]. – Санкт-Петербург: Академия наук, 1738. – 1 к. (1 л.) : раскраш. границы, ил.; 47,5x65,5 см (50x66 см), 52x67 см Гравюра на меди; бумага верже с филигранью
32.	010571010	Ко 11/VIII-13	—	70277-50	Россия. Европейская часть, юг Карта Предпринятых в 1736 году армии Ея Императорского Величества Против Турков и Татар Победоносных военных действий между Доном и Днепром и прионных реках. - [1:2 100 000]. – Санкт-Петербург, [1736]. – 1 к. (2 л. в общей рамке): 1цв., грав., ил.; [1 л.] 59,3x37,5 см (60,7x39,2 см), 64,4x44,8 см ; [2 л.] 59,3x38,8 см (60,5x39,8 см), 63,6x46,5 см Гравюра на меди; бумага верже с филигранью
33.	009813776	Ко 111/IV-68	—	623-79	Санкт-Петербург, город Новый план столичного города и крепости Санктпетербурга : Ориг. чертеж сего плана находится в архиве гл. полиции / грид. Х. М. Рот. - [1: 21 000]. – [Санкт-Петербург], 1776. – 1 к. (1 л.) : раскраш., текст, ил., указ. (238 назв.); 52x63 см Гравюра на меди. Бумага с филигранью
34.	010432881	Ко 112/II-17	—	3416-10	Саратовское наместничество Карта Саратовскаго наместничества / Соч. А. Вилбрехт; Вырезывал Е. Худяков. - [1:1 470 000]. – [Санкт-Петербург, 1785. – 1 к. (1 л.): раскраш. границы уездов, ил. ; 47x58,5 см (51x61 см), 52,5x63,5 см Гравюра на меди; бумага верже с филигранью. Без фоновой раскраски
35.	010439514	Ко 112/II-18	—	672-11	Симбирское наместничество Карта Симбирскаго наместничества / Соч. А. Вильбрехт; Выр.[езывал] Т. Михайлов. - [1:840 000]. – [Санкт-Петербург, 1792]. – 1 к. (1 л.) : раскраш. границы уездов, ил.; 47x58,8 см (50x60,3 см), 52,5x64,5 см Гравюра на меди; бумага верже с

					филигранью. Без фоновой раскраски
36.	010439491	Ко 112/II-3	—	671-11	Смоленское наместничество Карта Смоленскаго наместничества / соч. А. Вилбрехт; Грав. Е. Худяков. – [1:756 000]. – [Санкт-Петербург], 1786. – 1 к. (1 л.): раскраш. границы уездов, ил.; 46,7х58,8 см (51х63 см), 52,5х63,5 см Гравюра на меди; бумага верже с филигранью. Без фоновой раскраски
37.	010429529	Ко 112/II-21	—	3412-10	Таврическая область Карта Таврической области / Соч. Ал. Вилбрехт. - [1: 756 000]. – [Санкт-Петербург, 1792]. – 1 к. (1 л.): раскраш. границы уездов, ил. ; 46,7х58,5 см (50х61,5 см), 52,5х64 см Гравюра на меди; бумага верже с филигранью. Без фоновой раскраски
38.	010432892	Ко 112/II-15	—	2149-11	Тамбовское наместничество Карта Тамбовскаго наместничества / Сочинял А. Вильбрехт ; Выр[езывал] К. Ушаков, Г.[равер] Мешков. - [1:1 050 000]. – [Санкт-Петербург, 1792]. – 1 к. (1 л.): раскраш. границы уездов, ил.; 46,7х58,5 см (49,7х61,5 см), 52,5х63 см Гравюра на меди; бумага верже с филигранью. Без фоновой раскраски
39.	010570732	Ко 111/III-66	—	144679- О	Тихий океан, сев. Carte des Decouvertes faites par les Russes et par le Capitaine anglois Jacques Cook dans la Mer du Sud / Composé par Alex. Wilbrecht en 1787; Gravé et écrit par J.C. Nabholz. - [1:8 000 000]. – [St. Petersburg], 1787. – 1 к. (1 л.): 1 цв., грав., доп. карта; 53,5х81 см (63,5х85 см), 63,8х88,2 см Гравюра на меди; бумага верже с филигранью рыхлая.
40.	010429507	Ко 112/II-12	—	3415-10	Тульское наместничество Карта Тульскаго наместничества / [соч. А. Вильбрехт]; Г.[равер] Мешков. – [1:546 000]. – [Санкт-Петербург, 1792]. – 1 к. (1 л.):

					<p>раскраш. границы уездов, ил.; 46,7x58,3 см (49,5x61,3 см), 52,5x63,5 см</p> <p>Гравюра на меди; бумага верже с филигранью. Без фоновой раскраски</p>
41.	008271509	Ко 110/IV-105	—	2143-65	<p>Финский залив, побережье</p> <p>Карта Географическая Финского залива / сочиненная при Имп. Академии наук Адъюнктом Я.Ф. Шмитом. – [1: 420 000]. – [Санкт-Петербург]: Академия Наук, [1770]. – 1 к. (1 л.) : 1цв., грав., раскраш. границы; 56,7x51,8 см (58x152,7 см), 61,6x157 см</p> <p>Гравюра на меди; бумага верже с филигранью.</p>
42.	010437340	Ко 112/II-8	—	3896-10	<p>Харьковское наместничество</p> <p>Карта Харьковского наместничества / соч. А. Вилбрехт. – [1:630 000]. – [Санкт-Петербург, 1792]. – 1 к. (1 л.) : раскраш. границы уездов, ил.; 46,8x58,5 см (49x60,8 см), 52,5x63,5 см.</p> <p>Гравюра на меди; бумага верже с филигранью. Без фоновой раскраски</p>
43.	010436986	Ко 112/II-6	—	3417-10	<p>Черниговское наместничество</p> <p>Карта Черниговского наместничества / Сочинял А. Вилбрехт; J.C. Nabholz, sculpt. – [1:672 000]. – [Санкт-Петербург], 1786. – 1 к. (1 л.) : раскраш. границы уездов, ил.; 46,7x58 см (49,5x59,5 см), 52,5x64 см</p> <p>Гравюра на меди; бумага верже с филигранью. Без фоновой раскраски</p>